





### Itinéraire vers La Pension chiens et chats du Val de Sambre

31 Route Solre le Château, 59680 Colleret - 06 82 02 62 91


**13,7 km** – environ **16 minutes**

 Beaumont, Belgique


1. Prendre la direction **ouest** sur **Rue Madame/N53** vers **Rue de l'Esplanade** 220 m  
Total : 220 m


 2. Prendre à gauche sur **Rue Petite** 130 m  
Total : 350 m


 3. Prendre légèrement à gauche sur **Rue d'En Haut/N53** 1,4 km  
Continuer de suivre N53 Total : 1,8 km  
Environ 2 minutes

 4. Prendre à droite sur **Rue de Leugnies/N597** 3,6 km  
Continuer de suivre N597 Total : 5,3 km  
**Entrée sur le territoire : France**  
Environ 4 minutes

5. Continuer sur **Rue de Landelies/D936** 3,1 km  
Continuer de suivre D936 Total : 8,4 km  
Environ 3 minutes

 6. Prendre à droite sur **N Route Nationale/D936** 3,9 km  
Environ 4 minutes Total : 12,3 km

 7. Prendre à droite sur **Route de Solre le Château/D963** 1,4 km  
Votre destination se trouvera sur la gauche Total : 13,7 km  
Environ 2 minutes

 **La Pension chiens et chats du Val de Sambre**  
31 Route Solre le Château, 59680 Colleret - 06 82 02 62 91

Cet itinéraire est fourni à titre indicatif. Il est possible que vous deviez suivre un itinéraire différent de celui indiqué en raison de travaux, de bouchons, des conditions météorologiques, de déviations ou d'autres perturbations. Veuillez en tenir compte lors de la préparation de votre trajet. Veuillez en outre à respecter le code la route et toutes les signalisations sur votre trajet.

Données cartographiques ©2011 Google

Ces indications ne sont pas correctes ? Recherchez cet itinéraire sur [maps.google.fr](http://maps.google.fr), puis cliquez sur "Signaler un problème" dans l'angle inférieur gauche.